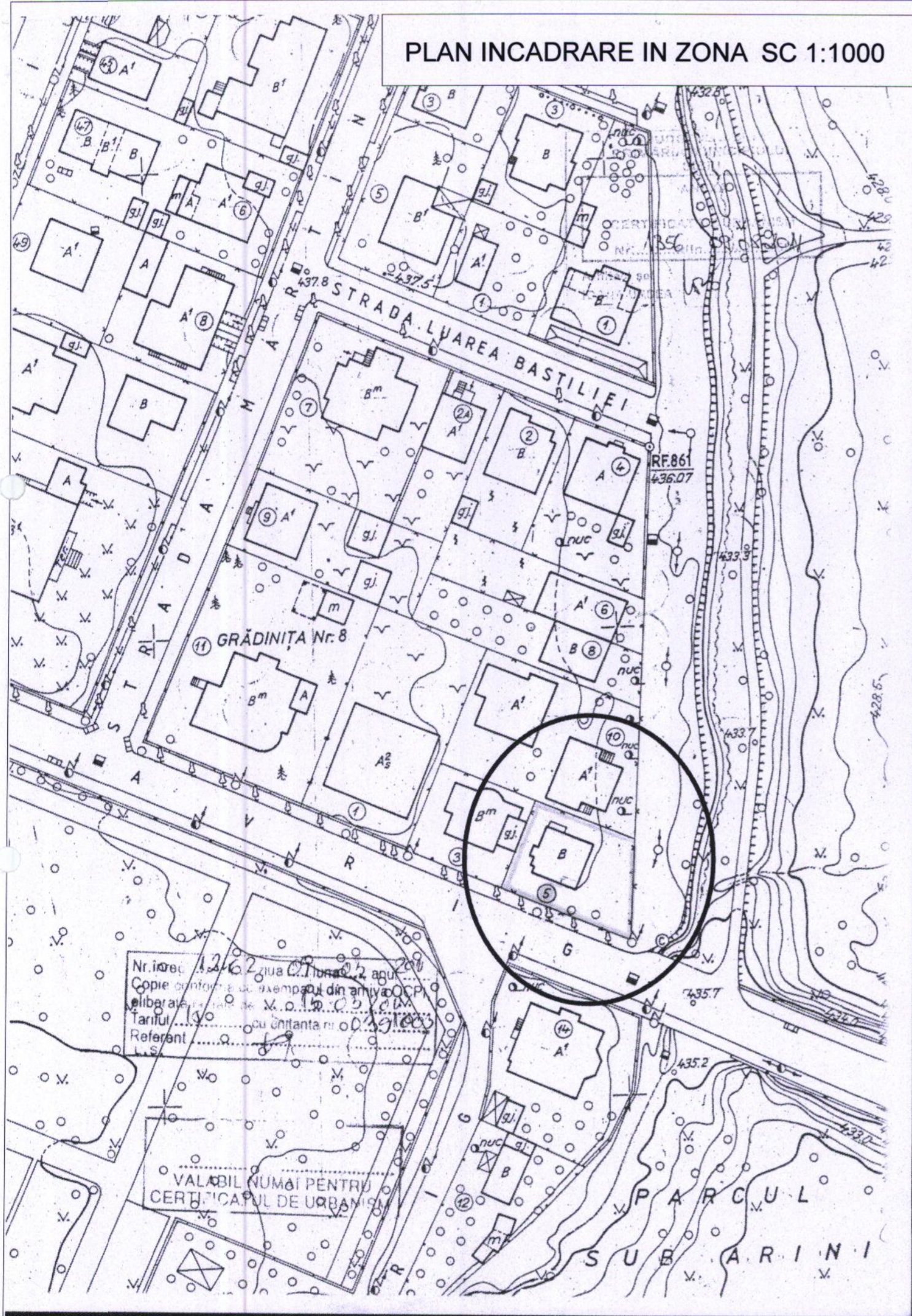
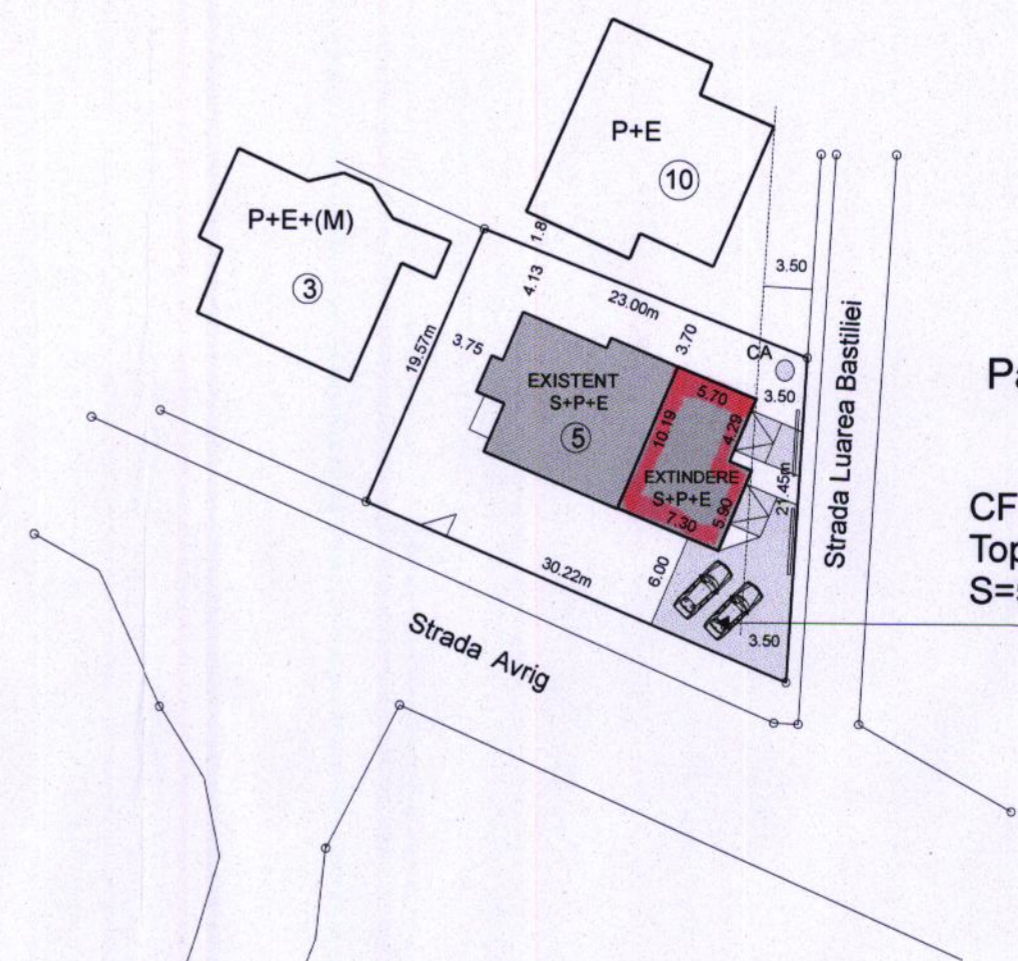


PLAN INCADRARE IN ZONA SC 1:1000







Parcul Sub Arini  
CF 111105 Sibiu  
Top 5336/1  
S=533 mp



PLAN DE SITUATIE SC 1:500

BILANT TERITORIAL

	platforma auto	Suprafata sudiata prin PUD .... 533,0 mp = 100%
	imobil existent	Suprafata construita existenta .... 103,6 mp = 19,45%
	extindere imobil	Suprafata construita propusa .... 65,7 mp = 12,35%
CA 	camin apometru	Suprafata construita totala .... 169,3 mp = 31,8%
		Suprafata desfasurata totala .... 507,9 mp din care suprafata subsol....169,3 mp
		Suprafata platforme auto ....40,0 mp = 7,50%
		Suprafata zona verde totala ....323,7 mp = 60,7%
		POT EXISTENT = 19,45%    POT PROPUSS = 31,80%
		CUT EXISTENT = 0,2        CUT PROPUSS = 0,64

VERIFICATOR	NUME	SEMNATURA	CERINTA	REFERAT NR./DATA
SC PRO&DES SRL		Beneficiar: CRUCIAT RADU IULIU		
J/32/1917/1994		CR PROIECT NR.35/2011		
SPECIFICATIE	NUME	SEMNATURA	1:1000	Titlu proiect:
Sef proiect	arh E Crisan		1:500	EXTINDERE SI ETAJARE LOCUINTA
Proiectat	arh E Crisan		Data	str Avrig nr 5 Sibiu
Desenat			11.2011	Titlu plansa:
				PLAN REGLEMENTARI URBANISM
				Plansa Nr. A2

